



## Wandelroute van Station Baarn naar Drakenburgerweg 51, 3741 GK, Baarn

### Kaart



### Route-informatie

Dit reisadvies is gebaseerd op de verkeerssituatie op het moment dat u de route plande. Als u later vertrekt kan de situatie afwijken.

### Samenvatting

#### Reistijd

Bij een vertrek op **16 december** om **9:03** is de reistijd **24** minuten. De verwachte aankomsttijd is **9:27**.

#### Afstand

De totale af te leggen afstand is **2,0** kilometer.












### Routebeschrijving



#### station baarn

Vertrek 09:03  
Wandelroute

---

1	 Vertrek in noordelijke richting		
2	 Ga na 15 m schuin links de Stationsplein op	0 min	15 m
3	 Ga na 120 m schuin links de Amaliaaan op	1 min	130 m
4	 Ga na 350 m linksaf de Nieuw Baarnstraat op	5 min	480 m
5	 Neem na 350 m de derde afslag op de rotonde (de Eemnesserweg)	9 min	820 m
6	 Ga na 140 m rechtsaf de Gaslaan op	11 min	960 m
7	 Ga na 175 m linksaf op de Gaslaan	13 min	1,1 km
8	 Ga rechtdoor de Vinkenhof op (na 150 m)	15 min	1,3 km
9	 Ga rechtdoor de Prof. Meijerslaan op (na 200 m)	17 min	1,5 km
10	 Ga na 400 m linksaf de Drakenburgerweg op	22 min	1,9 km
11	 Na 150 m bent u gearriveerd (Drakenburgerweg Baarn)	22 min	1,9 km

---

**Drakenburgerweg 51, 3741 GK, Baarn**

Aankomst 09:27

De ANWB kan geen aansprakelijkheid aanvaarden voor (in)directe gevolgen van eventuele onjuistheden binnen deze routebeschrijving, ook niet wanneer de ANWB hiervan op de hoogte is gesteld.